

天津市津南区环卫设施专项规划 (2021-2035)

附图

图 集 目 录

01-规划范围图

02-规划分区图

03-环卫基层机构布局图

04-分片区环卫垃圾转运站设施布局图（双新片区）

05-分片区环卫垃圾转运站设施布局图（新城片区）

06-分片区环卫垃圾转运站设施布局图（葛沽片区）

07-分片区环卫垃圾转运站设施布局图（北闸口-小站片区）

08-分片区环卫垃圾转运站设施布局图（八里台-天嘉湖片区）

09-分片区环卫公厕设施布局图（双新片区）

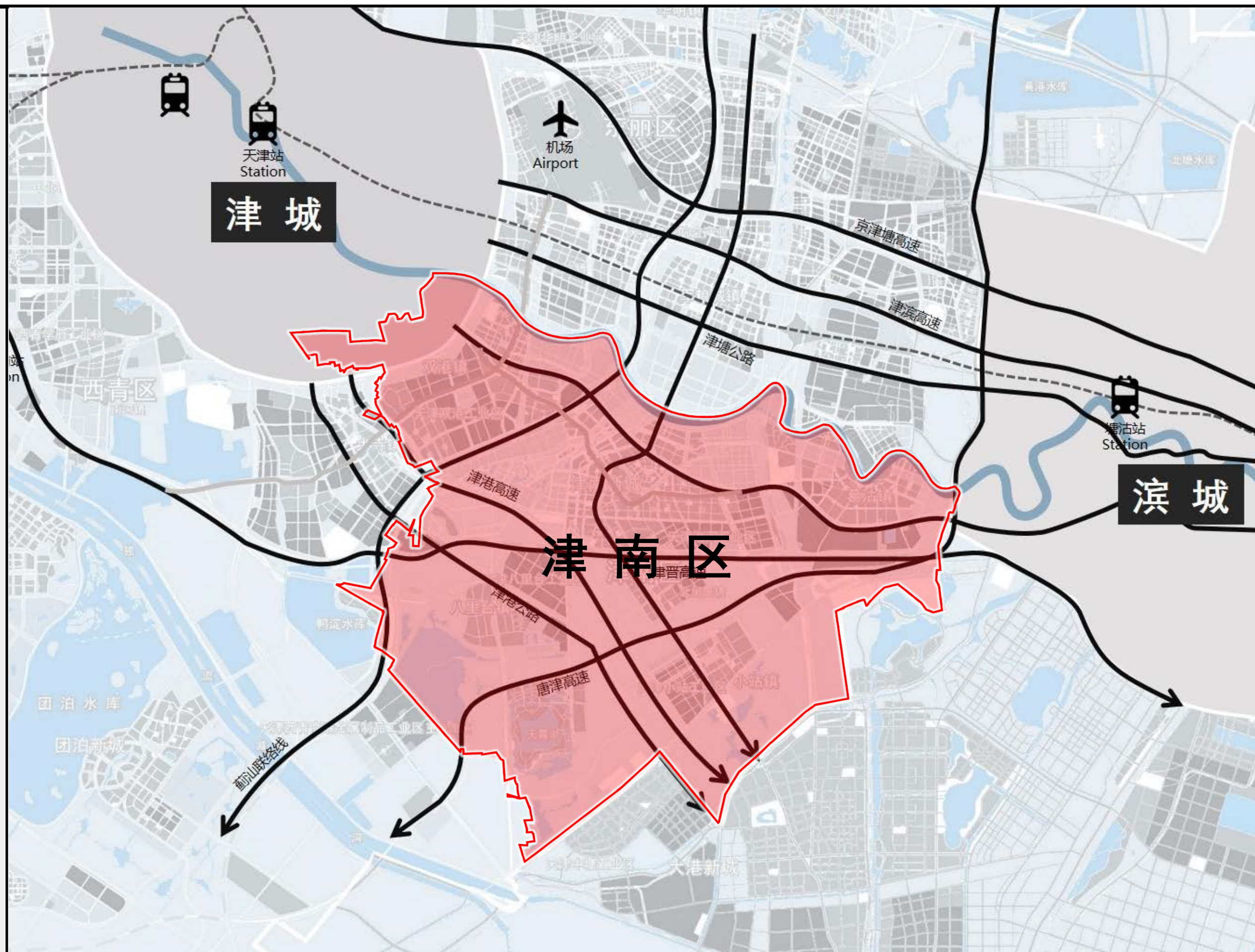
10-分片区环卫公厕设施布局图（新城片区）

11-分片区环卫公厕设施布局图（葛沽片区）

12-分片区环卫公厕设施布局图（北闸口-小站片区）

13-分片区环卫公厕设施布局图（八里台-天嘉湖片区）

规划范围图



指北针



天津市津南区环卫设施专项规划（2021-2035年）

规划分区图



指北针



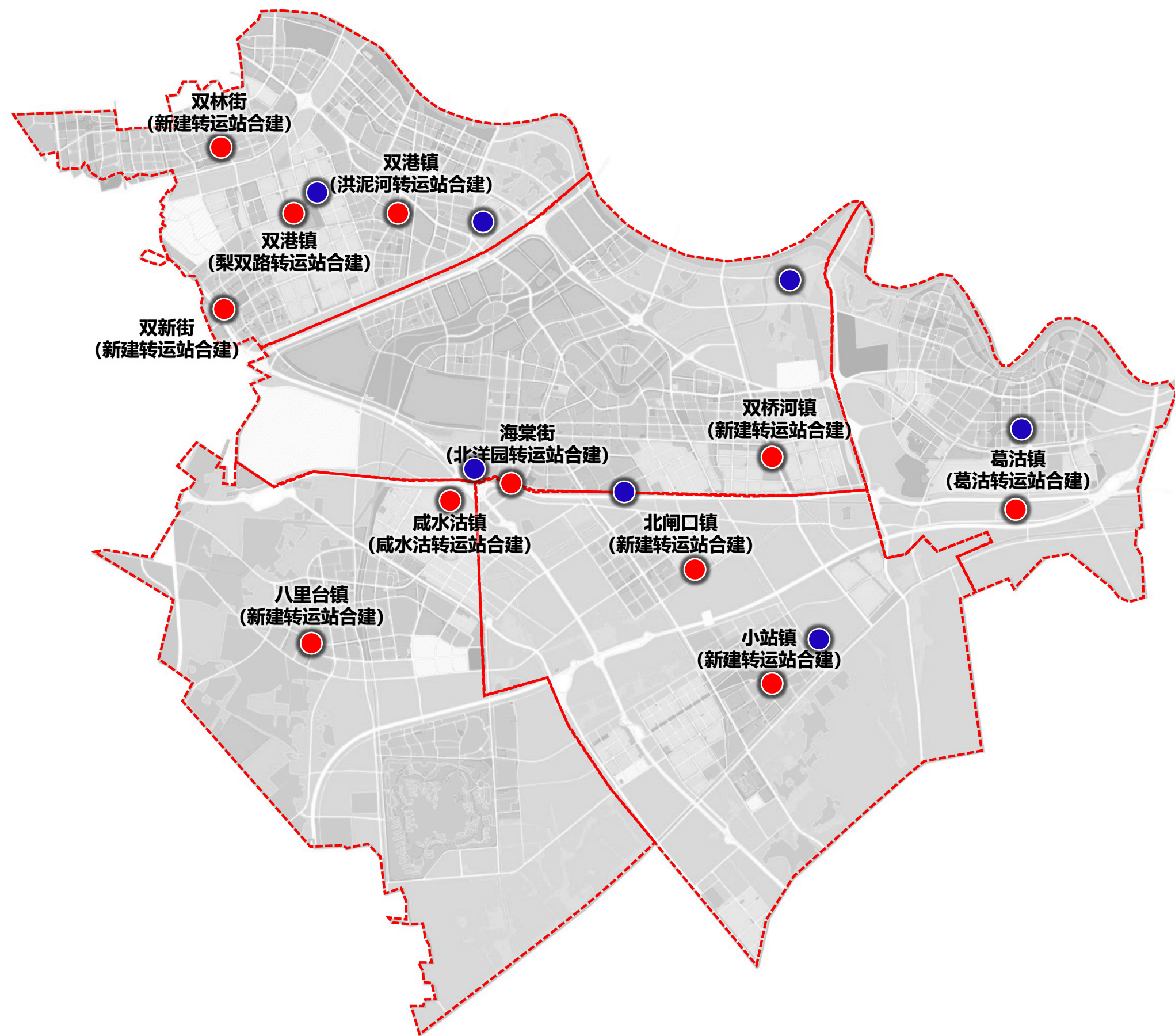
天津市津南区环卫设施专项规划（2021-2035年）

环卫基层机构布局

图例

- 现状基层环卫机构（近期保留远期迁建/取消）
- 规划基层环卫机构

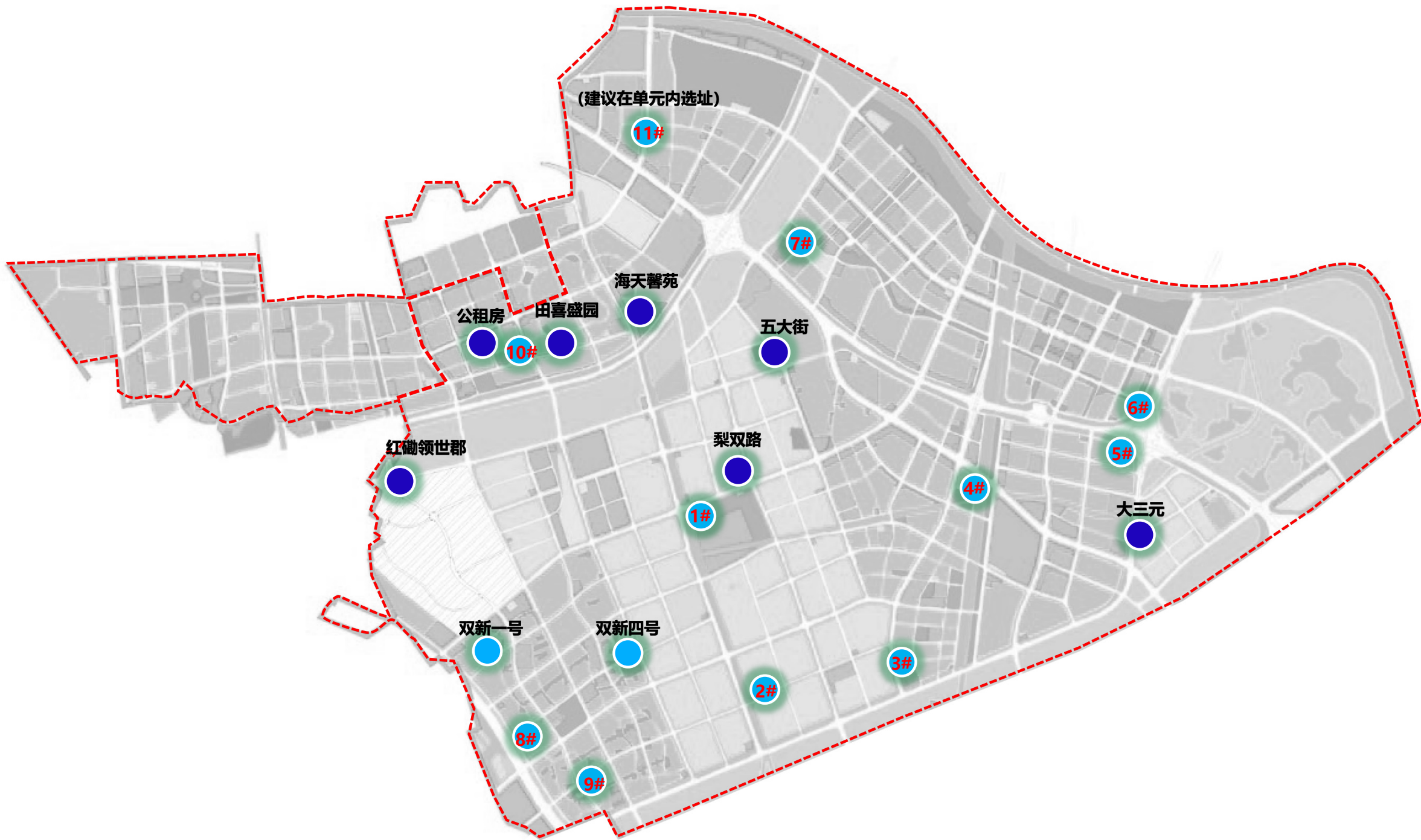
指北针



天津市津南区环卫设施专项规划（2021-2035年）

环卫垃圾转运站设施布局图

——双辛片区



图例

- 近期保留远期取消/迁建转运站
- 规划垃圾转运站

指北针



区域位置



垃圾转运站配置情况

现状处数 (处)	规划处数 (处)	垃圾处理规模 (吨/天)
9	13	462

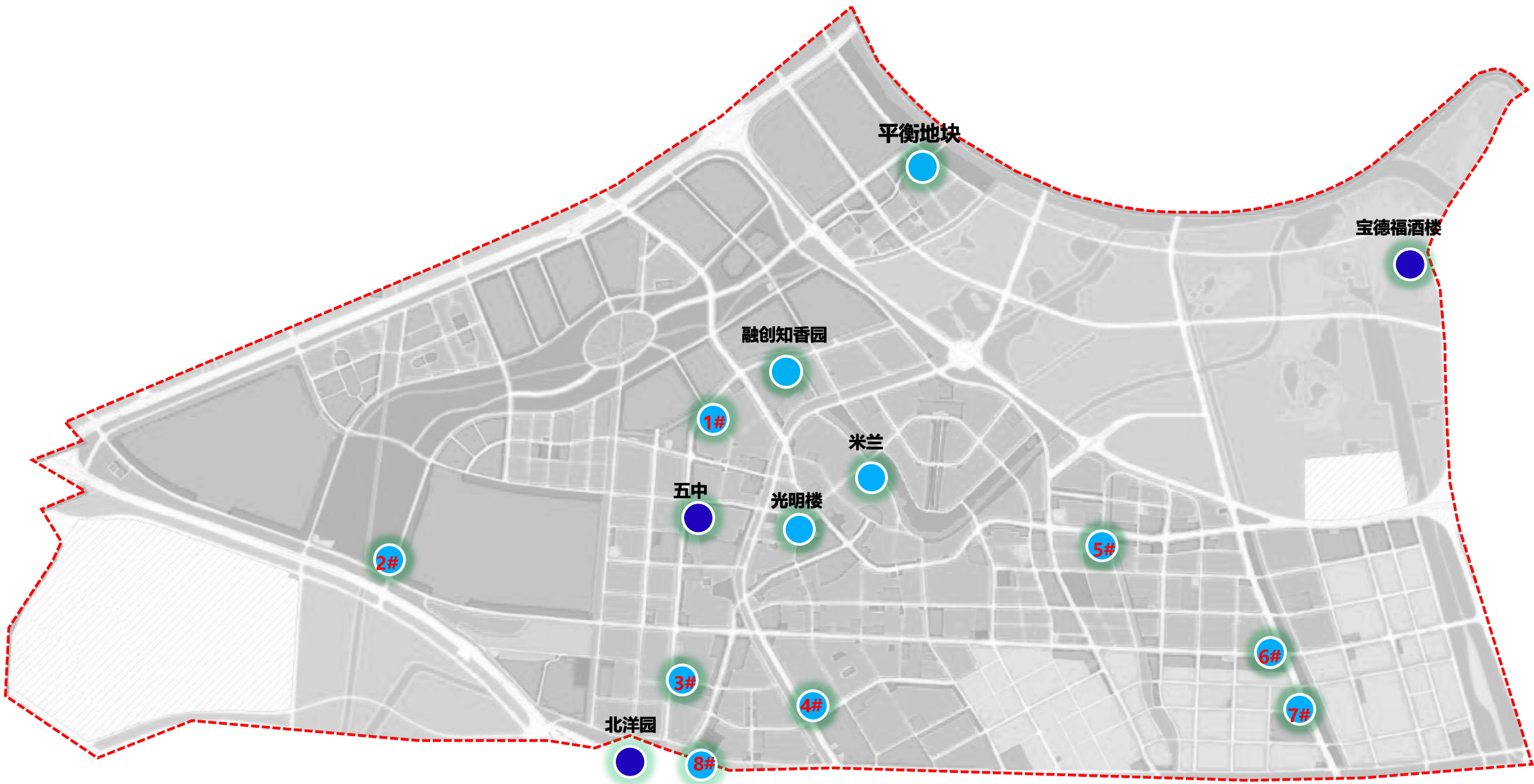
规划建议

- 现状部分转运站因不合规或距离居民点较近，故随周边新建转运站的建设，逐步取消或迁建。
- 建议有条件的垃圾转运站均配置垃圾分拣场地。
- 新增11#转运站，建议在环内单元内选址建设。
- 新建1#、3#、7#转运站建议增设环卫停车场地。

天津市津南区环卫设施专项规划（2021-2035年）

环卫垃圾转运站设施布局图

——津南新城片区



图例

- 近期保留远期取消/迁建转运站
- 规划垃圾转运站

指北针



区域位置



垃圾转运站配置情况

现状处数 (处)	规划处数 (处)	垃圾处理规模 (吨/天)
7	12	491

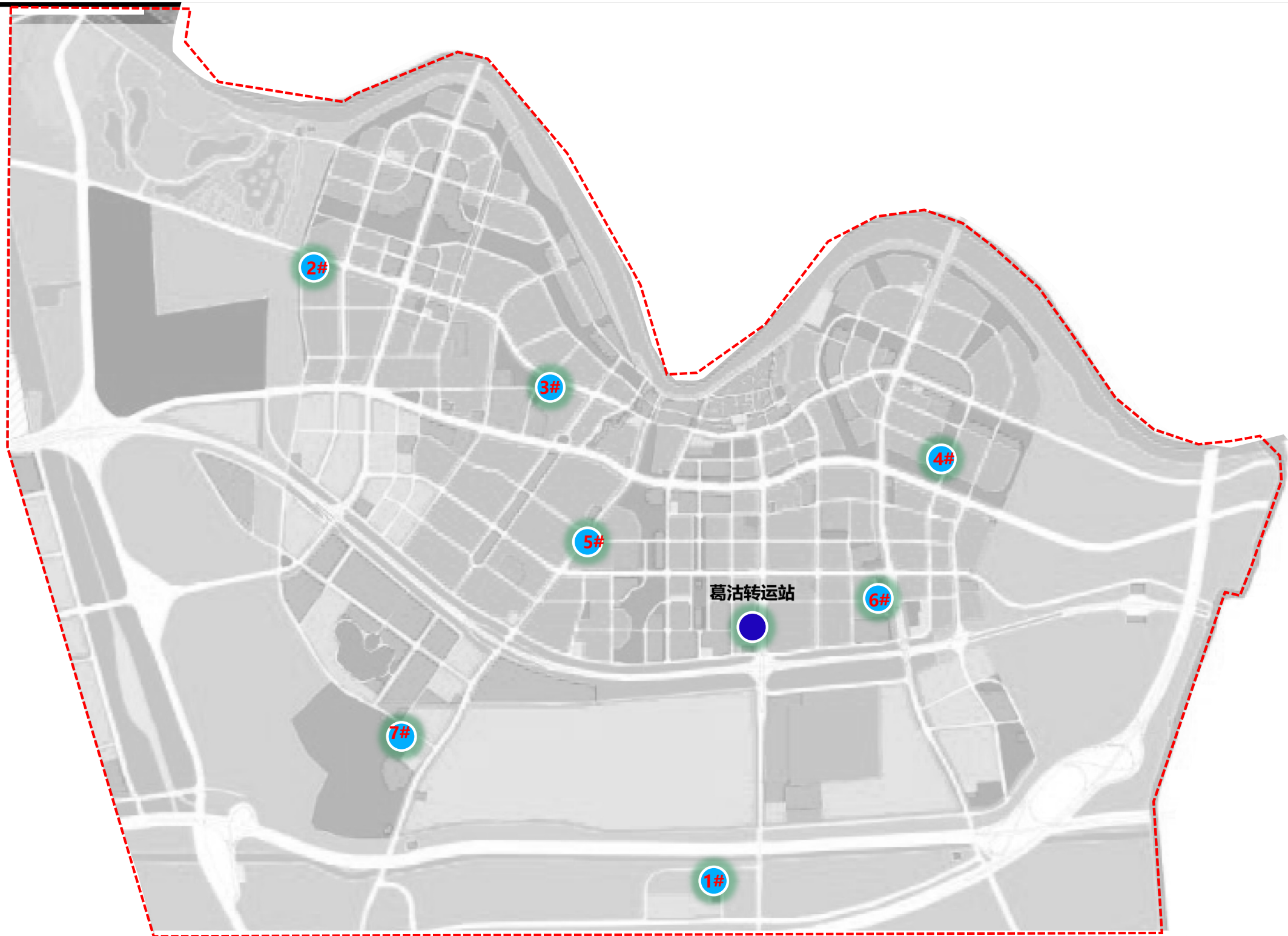
规划建议

- 现状部分转运站因不合规或距离居民点较近，故随周边新建转运站的建设，逐步取消或迁建。
- 建议有条件的垃圾转运站均配置垃圾分拣场地。
- 新建6#、8#转运站建议增设环卫停车场地。

天津市津南区环卫设施专项规划（2021-2035年）

环卫垃圾转运站设施布局图

——葛沽片区



图例

- 近期保留远期取消/迁建转运站
- 规划垃圾转运站

指北针



区域位置



垃圾转运站配置情况

现状处数（处）	规划处数（处）	垃圾处理规模（吨/天）
1	7	154

规划建议

- 现状葛沽转运站因不合规故随1#新建转运站的建设，逐步取消。
- 建议有条件的垃圾转运站均配置垃圾分拣场地。
- 新建1#转运站建议增设环卫停车场地。

天津市津南区环卫设施专项规划（2021-2035年）

环卫垃圾转运站设施布局图

——北闸口—小站片区



图例

- 近期保留远期取消/迁建转运站
- 规划垃圾转运站

指北针



区域位置



垃圾转运站配置情况

现状处数（处）	规划处数（处）	垃圾处理规模（吨/天）
2	4	124

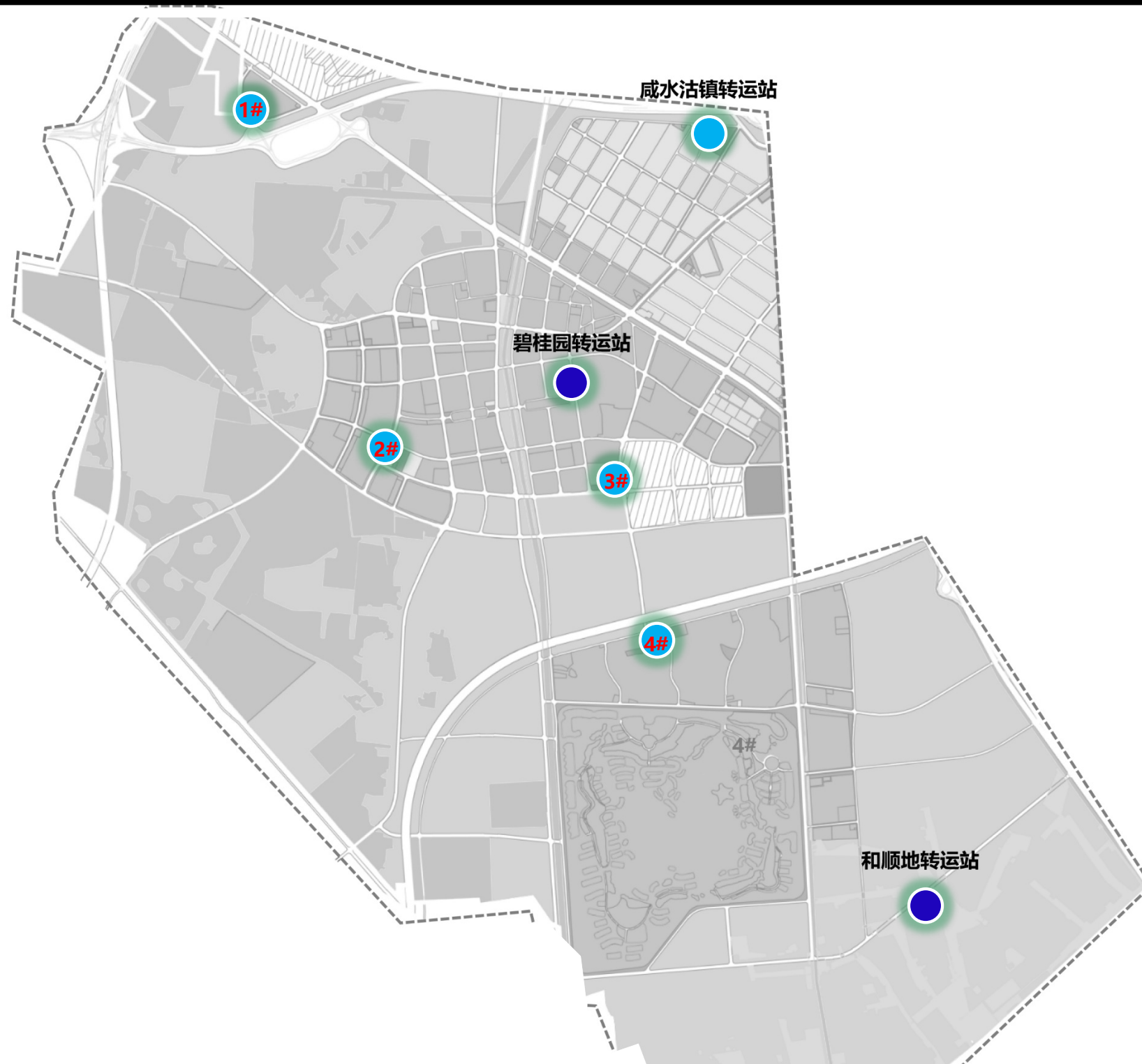
规划建议

- 原南北河和泽惠园转运站因不合规，且规模较小，故随周边新建转运站的建设，逐步取消或迁建。
- 建议有条件的垃圾转运站均配置垃圾分拣场地。
- 新增1#、3#转运站，建议在相应单元内选址建设。
- 新建1#转运站建议增设环卫停车场地。

天津市津南区环卫设施专项规划（2021-2035年）

环卫垃圾转运站设施布局图

——八里台—天嘉湖片区



图例

- 近期保留远期取消/迁建转运站
- 规划垃圾转运站

指北针



区域位置



垃圾转运站配置情况

现状处数（处）	规划处数（处）	垃圾处理规模（吨/天）
3	5	124

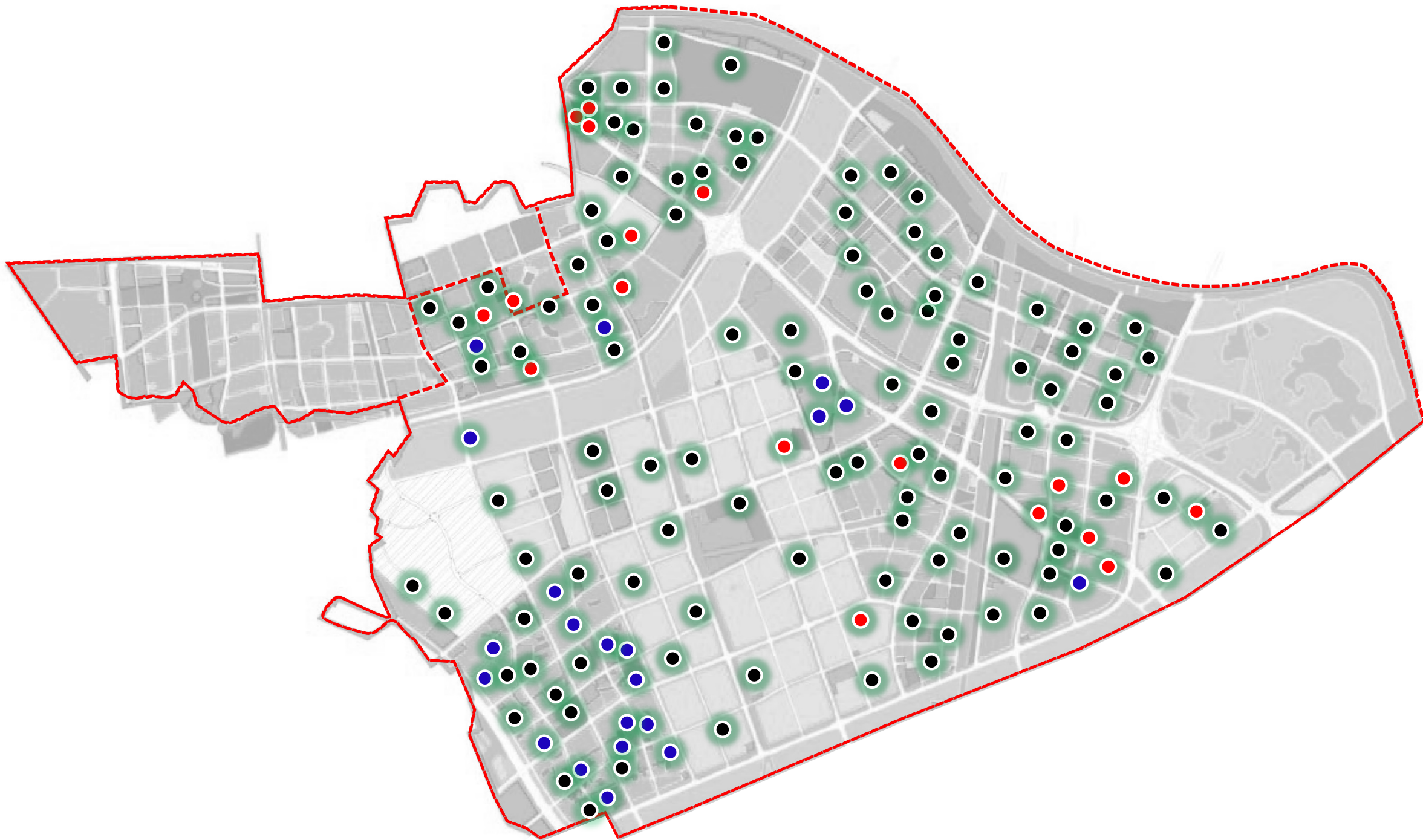
规划建议

- 现状碧桂园、和顺地转运站不合规，且规模较小，故随1#新建转运站的建设，逐步取消。
- 建议有条件的垃圾转运站均配置垃圾分拣场地。
- 新建2#、4#转运站建议增设环卫停车场地。

天津市津南区环卫设施专项规划（2021-2035年）

环卫公厕设施布局图

——双辛片区



图例

- 2018年以前建成公厕
- 2018-2020年度厕所革命建成公厕
- 规划新增公厕

区域位置



环卫公厕配置

2018年以前建成 公厕（处）	2018~2020年度 厕所革命建成公厕 （处）	规划新增公厕 （处）	合计
21	18	107	146

规划建议

- 一级管控区村庄内每个公共活动区至少设1座公厕；公厕设置不低于1座/600户，2000人以上村设置2-3座。
- 建议环卫公厕应设置在人流较多的道路沿线、大型公建及活动场所附近；应以附属式公厕为主，独立式公厕为辅，移动式公厕为补充。
- 规划新增公厕位置仅为示意，后期可结合详细规划在本单元内进行调整。

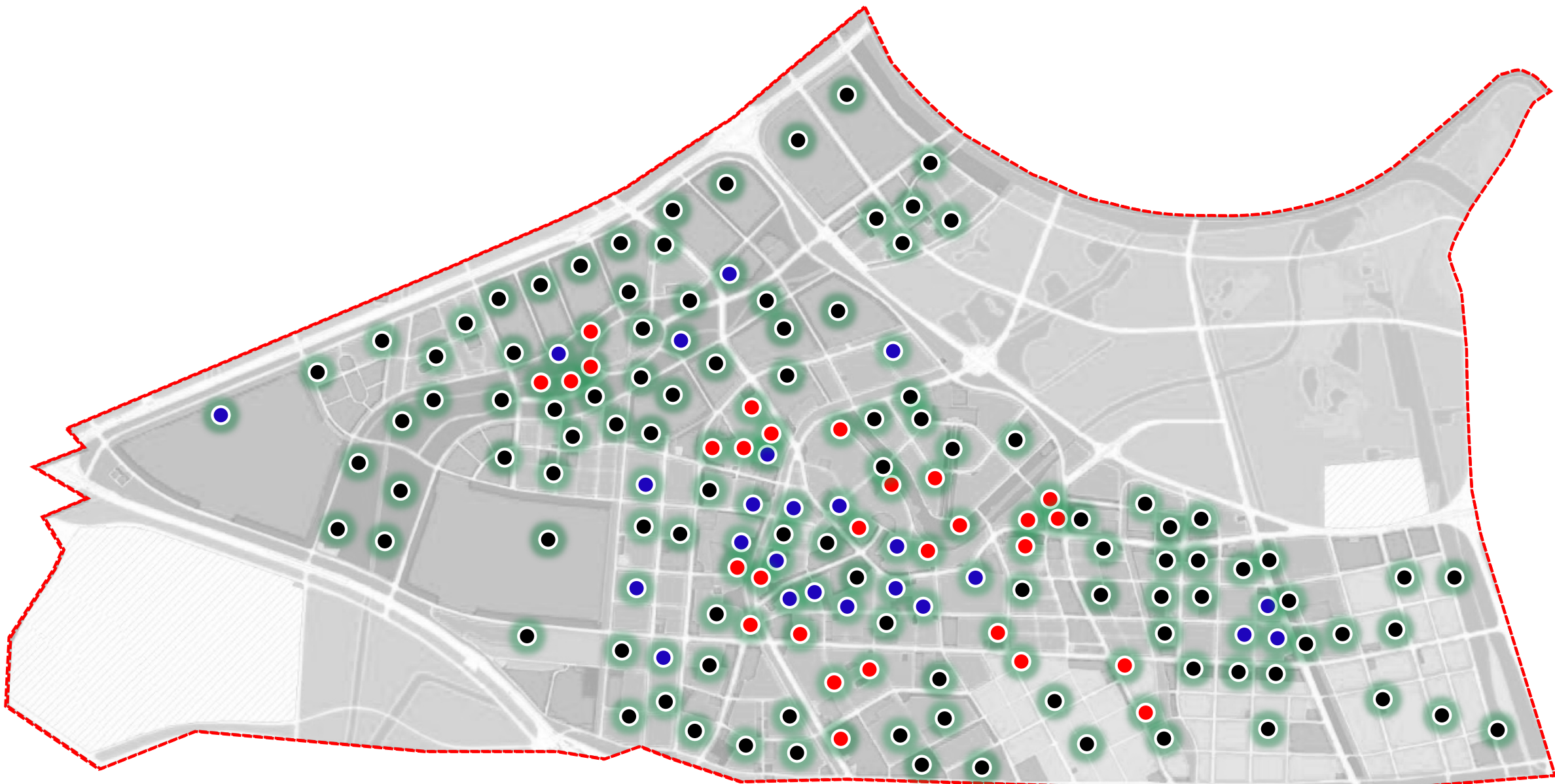
指北针



天津市津南区环卫设施专项规划（2021-2035年）

环卫公厕设施布局图

——津南新城片区



图例

- 2018年以前建成公厕
- 2018-2020年度厕所革命建成公厕
- 规划新增公厕

区域位置



环卫公厕配置情况

2018年以前建成 公厕（处）	2018~2020年度 厕所革命建成公厕 （处）	规划新增公厕 （处）	合计
24	29	97	150

规划建议

- 一级管控区内绿屏公厕结合相应规范提出，公厕设置密度5~6座/km²，厕所的服务半径不宜超过250m。
- 一级管控区村庄内每个公共活动区至少设1座公厕；公厕设置不低于1座/600户，2000人以上村设置2-3座。
- 建议环卫公厕应设置在人流较多的道路沿线、大型公建及活动场所附近；应以附属式公厕为主，独立式公厕为辅，移动式公厕为补充。
- 规划新增公厕位置仅为示意，后期可结合详细规划在本单元内进行调整。

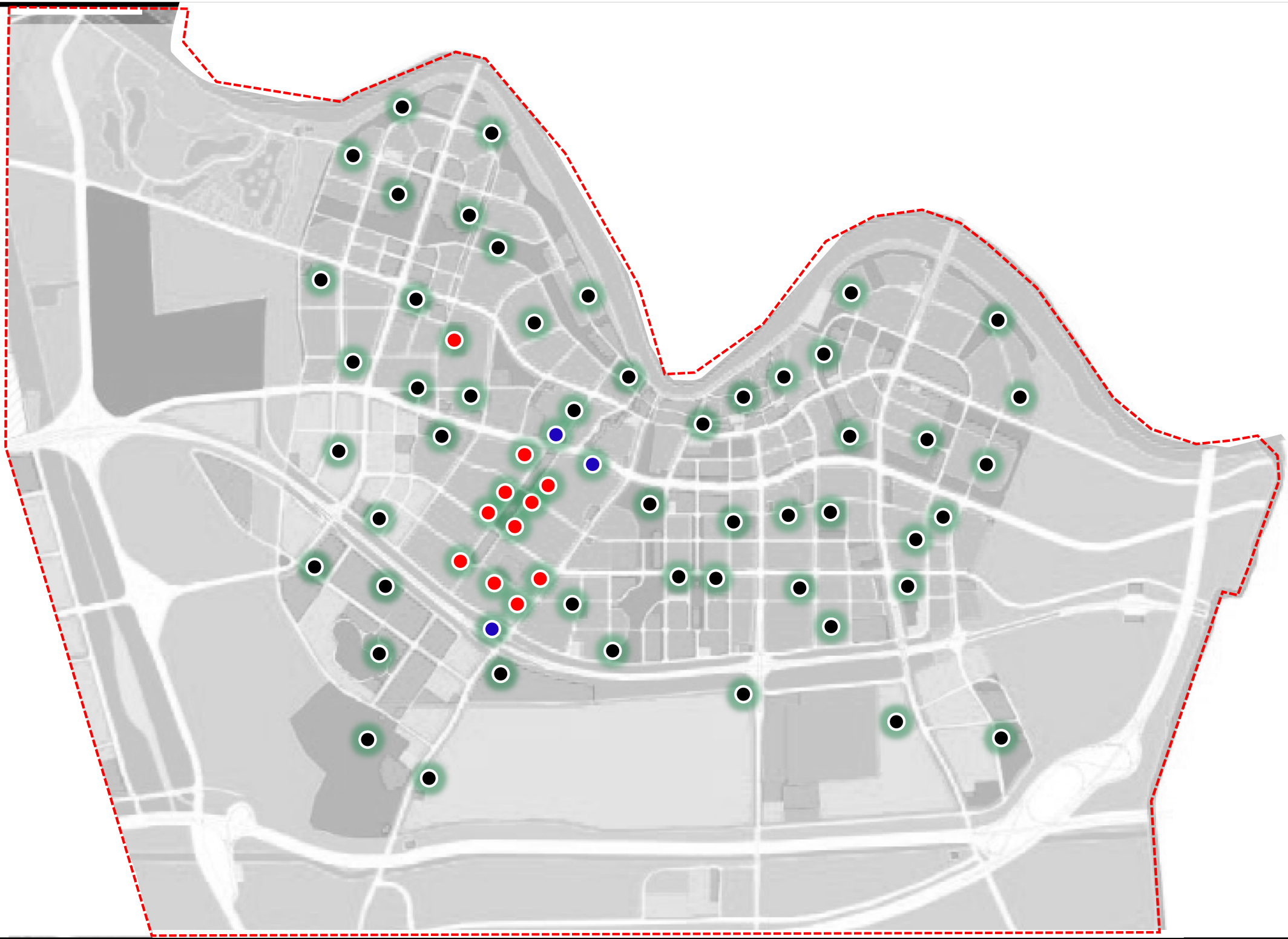
指北针



天津市津南区环卫设施专项规划（2021-2035年）

环卫公厕设施布局图

葛沽片区

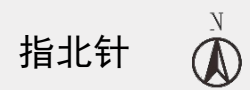


- 图例
- 2018年以前建成公厕
 - 2018-2020年度厕所革命建成公厕
 - 规划新增公厕



环卫公厕配置情况			
2018年以前建成公厕（处）	2018~2020年度厕所革命建成公厕（处）	规划新增公厕（处）	合计
3	11	50	64

- 规划建议
- 一级管控区内绿屏公厕结合相应规范提出，公厕设置密度5~6座/km²，厕所的服务半径不宜超过250m。
 - 一级管控区村庄内每个公共活动区至少设1座公厕；公厕设置不低于1座/600户，2000人以上村设置2-3座。
 - 建议环卫公厕应设置在人流较多的道路沿线、大型公建及活动场所附近；应以附属式公厕为主，独立式公厕为辅，移动式公厕为补充。
 - 规划新增公厕位置仅为示意，后期可结合详细规划在本单元内进行调整。



环卫公厕设施布局图

——北闸口小站片区



图例

- 2018年以前建成公厕
- 2018-2020年度厕所革命建成公厕
- 规划新增公厕

区域位置



环卫公厕配置情况

2018年以前建成 公厕（处）	2018~2020年度 厕所革命建成公厕 （处）	规划新增公厕 （处）	合计
5	16	43	64

规划建议

- 一级管控区内绿屏公厕结合相应规范提出，公厕设置密度5~6座/km²，厕所的服务半径不宜超过250m。
- 一级管控区村庄内每个公共活动区至少设1座公厕；公厕设置不低于1座/600户，2000人以上村设置2-3座。
- 建议环卫公厕应设置在人流较多的道路沿线、大型公建及活动场所附近；应以附属式公厕为主，独立式公厕为辅，移动式公厕为补充。
- 规划新增公厕位置仅为示意，后期可结合详细规划在本单元内进行调整。

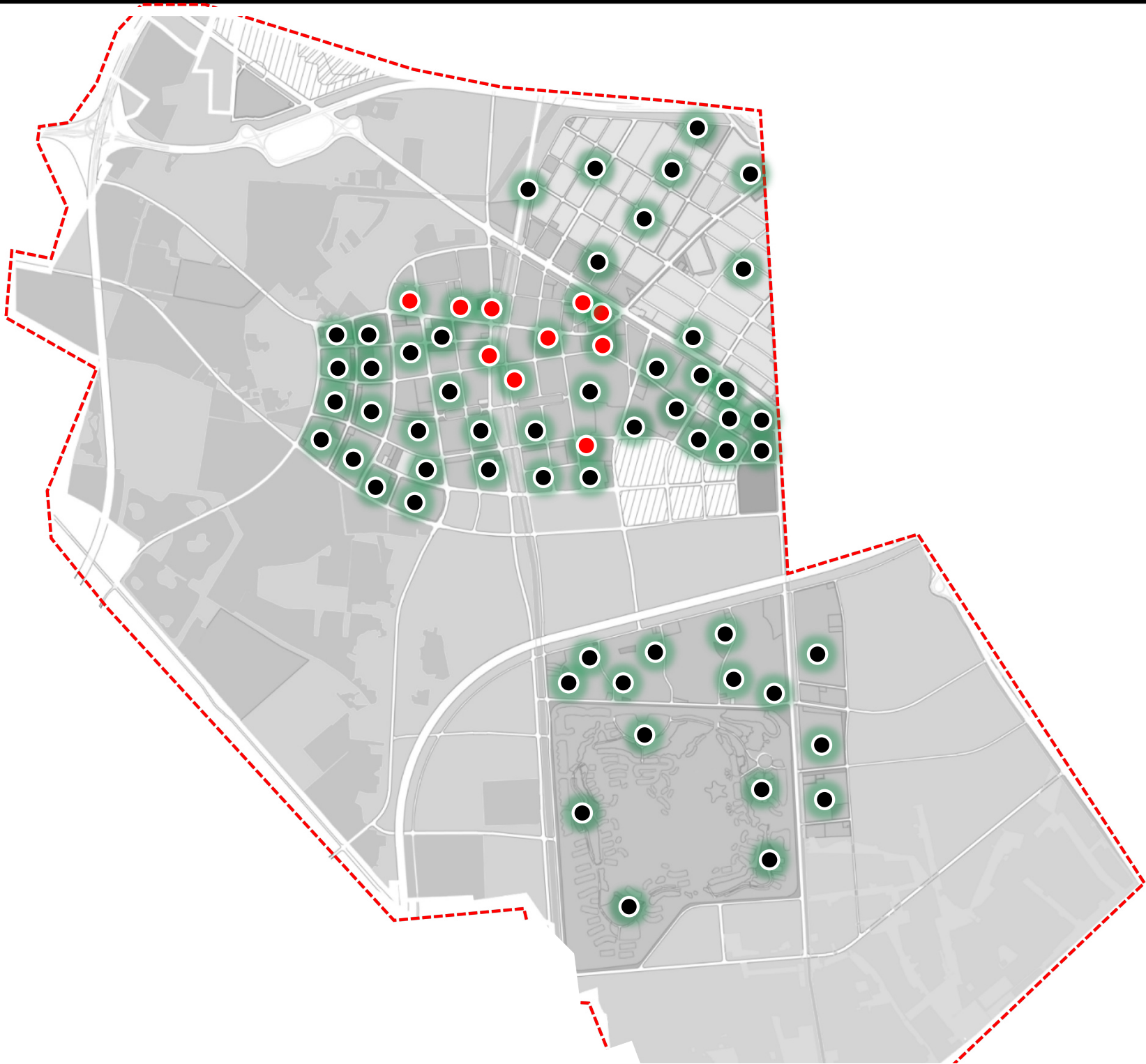
指北针



天津市津南区环卫设施专项规划（2021-2035年）

环卫公厕设施布局图

——八里台—天嘉湖片区



图例

- 2018年以前建成公厕
- 2018-2020年度厕所革命建成公厕
- 规划新增公厕

区域位置



环卫公厕配置情况

2018年以前建成 公厕（处）	2018~2020年度 厕所革命建成公厕 （处）	规划新增公厕 （处）	合计
0	10	55	65

规划建议

- 一级管控区内绿屏公厕结合相应规范提出，公厕设置密度5~6座/km²，厕所的服务半径不宜超过250m。
- 一级管控区村庄内每个公共活动区至少设1座公厕；公厕设置不低于1座/600户，2000人以上村设置2-3座。
- 建议环卫公厕应设置在人流较多的道路沿线、大型公建及活动场所附近；应以附属式公厕为主，独立式公厕为辅，移动式公厕为补充。
- 规划新增公厕位置仅为示意，后期可结合详细规划在本单元内进行调整。

指北针

